


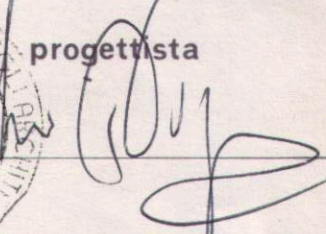
**COMUNE DI DELICETO**

SCOPERTA PER I BENI ARCHEOLOGICI E SITO DI INTERESSE REGIONALE  
 10 MARZO 1990  
 3776  
 16-XIII-1

**piano particolareggiato e di recupero delle zone omogenee «A» e «B»**







**consistenza edilizia**

Tab. rapp.: 1:1000 data: 04/11/89

il sindaco  progettista 

SOVVERNITÀ PER I BENI ARCHEOLOGICI E SITO DI INTERESSE REGIONALE  
 ARCHITETTONICI AUTORE: I. S. GIOVANNI DELLA PUGLIA  
 DI A. B. S.  
 VISTO: il rapporto particolareggiato e di recupero delle zone omogenee «A» e «B»  
 ed il piano particolareggiato e di recupero delle zone omogenee «A» e «B»  
 numero 3610/1991 del 11/11/89  
 3610/1991

studio tecnico: dott. arch. antonio nigro - foggia

- ..... perimetrazione zona omogenea A
  - perimetrazione zona omogenea B
  -  un piano fuori terra
  -  due piani fuori terra
  -  tre
  -  quattro
  -  piano seminterrato
  -  edifici pubblici
- N.B. il retinato indicante il piano seminterrato, abbinato con altri, indica edifici con numero di piani completamente fuori terra pari al rispettivo simbolo più un piano seminterrato.



RAPPORTO: 1:1000