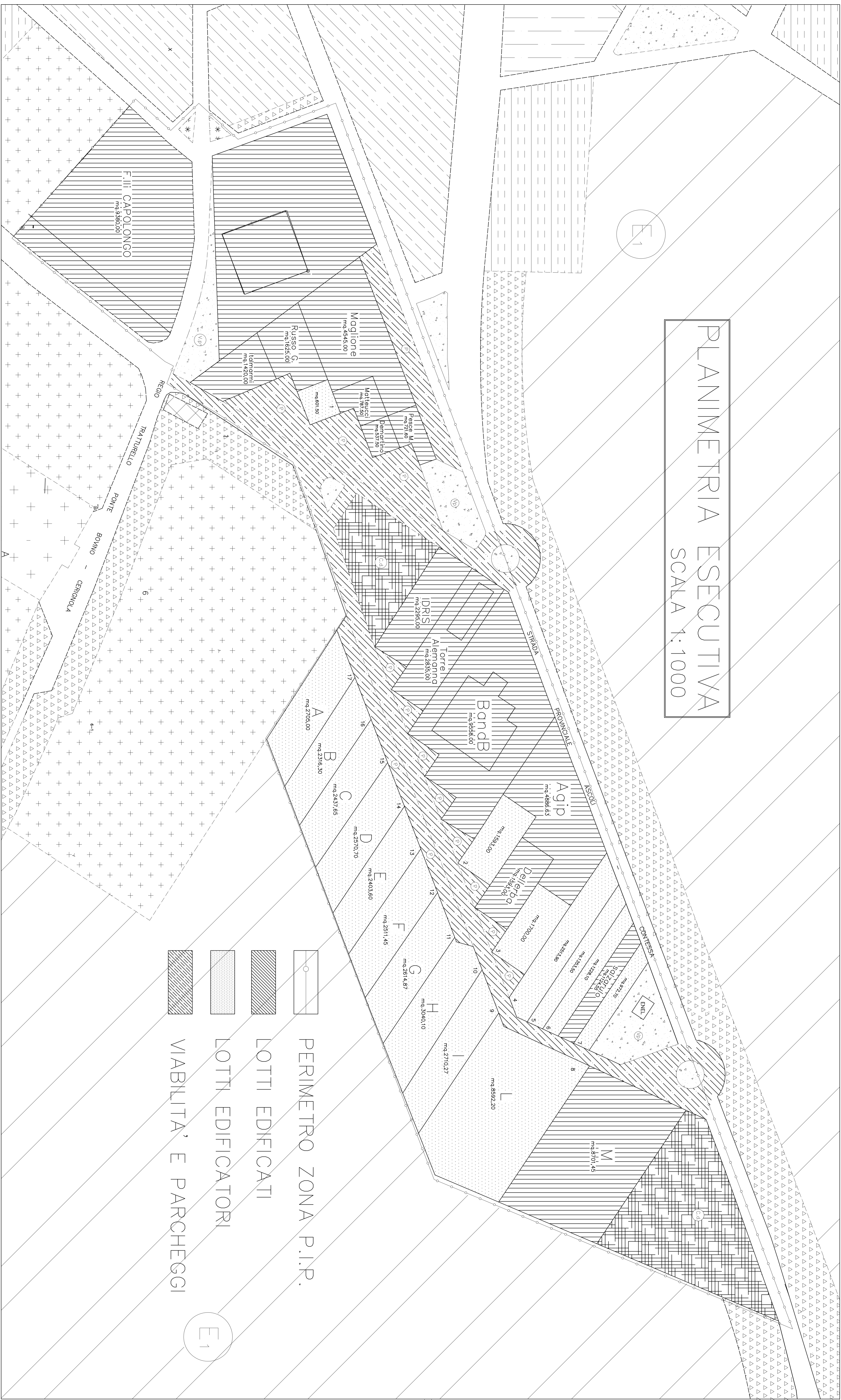
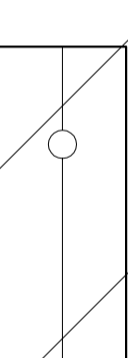
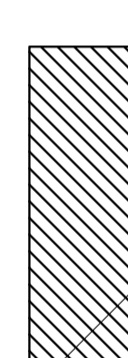
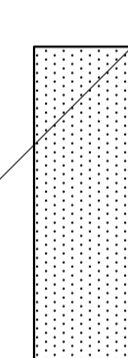
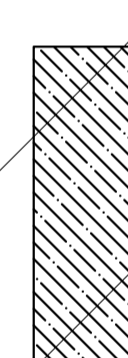


PLANIMETRIA ESECUTIVA
SCALA 1:1000



-  PERIMETRO ZONA P.I.P.
-  LOTTI EDIFICATI
-  LOTTI EDIFICATORI
-  VIABILITA' E PARCHEGGI

Comune di Sornara (Prov. di Foggia)
Via Ettore Fieramosca, n. 24 - 71047 Sornara tel. 0885-331207

COMUNE DI STORNARA
(provincia di Foggia)

PIANO DI INSISTIMENTO DELLE ATTIVITA' PRODUTTIVE (P.I.P.)
art. 27 legge 085/71 - Ricognizione e Riduzione del piano.
visti ed approvazioni

COMMITTENTE: COMUNE DI STORNARA (FG)

Il Progettista e Responsabile del III Settore:
dati. arch. AMOLA Elio

Il Collaboratore: geom. TROITO Antonio

TAVOLA
4
PLANIMETRIA ESECUTIVA

SCALA
1:1000